	PŘÍPOJKA UV18	PŘÍPOJKA UV19	PŘÍPOJKA UV20
KATASTRY	Dvory [663549]	Dvory [663549]	Dvory [663549]
PARCELNÍ ČÍSLA	522/3	522/3	522/3
DRUH POVRCHU	Asfalt Dlažba	Asfalt Dlažba	Asfalt (2)
VZDÁLENOSTI ŠACHET	5.85	6.45	4.97
OZNAČENÍ ŠACHET	UV18	DŠ8/192.0° UV19	UV20

SMĚROVÉ POMĚRY

MĚŘÍTKA 1:200/50

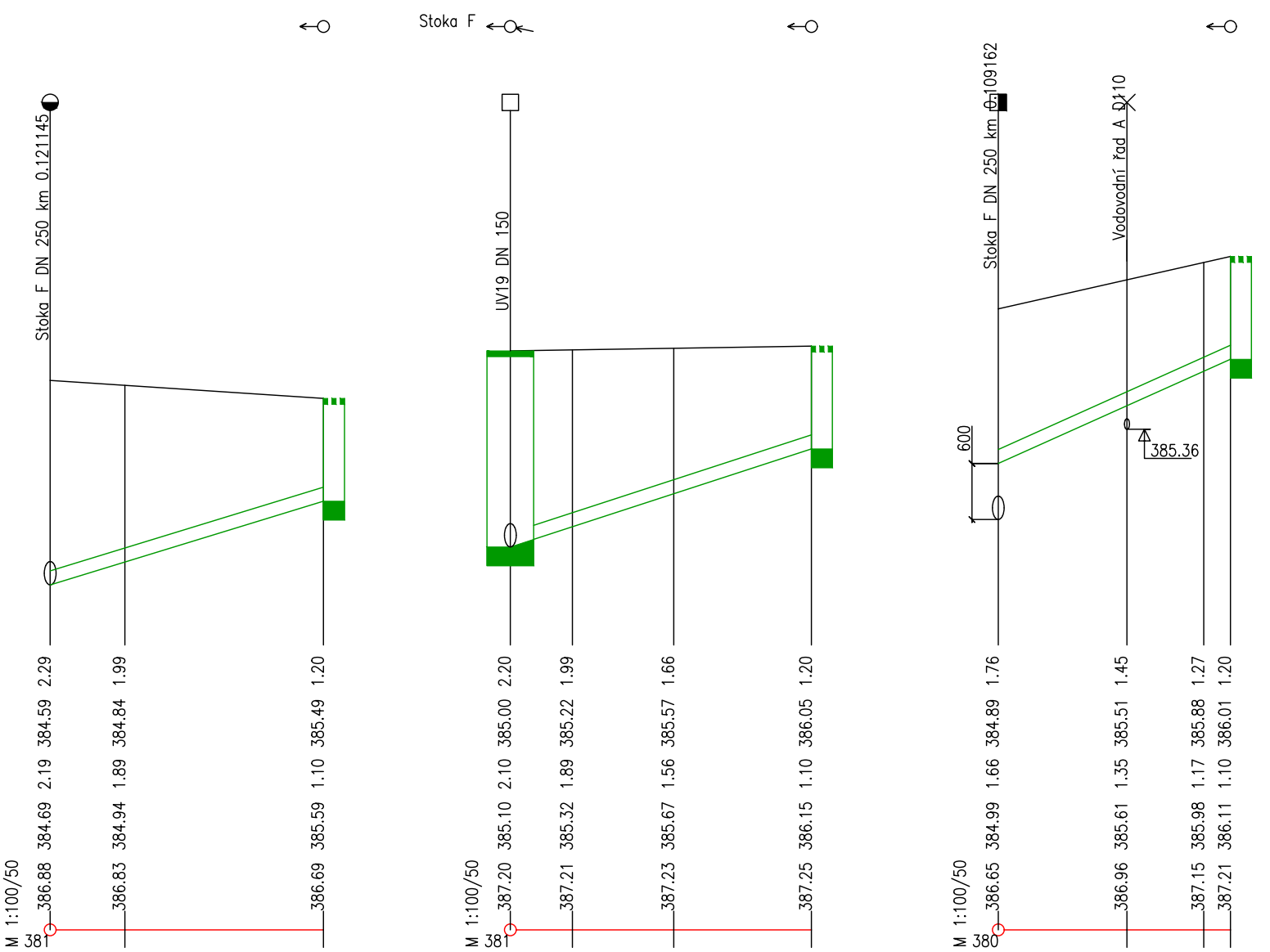

Stoka F
Stoka F DN 250 km 0.121145
UV19 DN 150
Stoka F DN 250 km 0.109162
Vodovodní řad A D110
600
385.36
M 1:100/50
381
M 1:100/50
381
M 1:100/50
380

PŘÍPOJKA UV18

HLOUBKA VÝKOPU	2.29	1.99	1.20
KÓTA VÝKOPU	384.59	384.84	385.49
HLOUBKA DNA POTRUBÍ	2.19	1.89	1.10
KÓTA DNA POTRUBÍ	384.69	384.94	385.59
KÓTA PŮVODNÍHO TERÉNU	386.88	386.83	386.69
SROVNÁVACÍ ROVINA	381		
STANIČENÍ [km/m]	0.0	1.60	5.85

PROFIL[mm]–MATERIÁL–DÉLKA[m]	DN150–PVC SN12–5.85
SKLON[promile]–DÉLKA[m]	153.31–5.85
ULOŽENÍ	Písek
KAPACITNÍ PRŮTOK[l/s]–RYCHLOST[m/s]	90.6–5.12
SKUTEČNÝ PRŮTOK[l/s]–RYCHLOST[m/s]	

PŘÍPOJKA UV19

HLOUBKA VÝKOPU	2.20	1.99	1.66	1.20
KÓTA VÝKOPU	385.00	385.22	385.57	386.05
HLOUBKA DNA POTRUBÍ	2.10	1.89	1.56	1.10
KÓTA DNA POTRUBÍ	385.10	385.32	385.67	386.15
KÓTA PŮVODNÍHO TERÉNU	387.20	387.21	387.23	387.25
SROVNÁVACÍ ROVINA	381			
STANIČENÍ [km/m]	0.0	1.33	3.50	6.45

PROFIL[mm]–MATERIÁL–DÉLKA[m]	DN150–PVC SN12–6.45
SKLON[promile]–DÉLKA[m]	162.92–6.45
ULOŽENÍ	Písek
KAPACITNÍ PRŮTOK[l/s]–RYCHLOST[m/s]	93.4–5.29
SKUTEČNÝ PRŮTOK[l/s]–RYCHLOST[m/s]	

PŘÍPOJKA UV20

HLOUBKA VÝKOPU	1.76	1.45	1.27	1.20
KÓTA VÝKOPU	384.89	385.51	385.88	386.01
HLOUBKA DNA POTRUBÍ	1.66	1.35	1.17	1.10
KÓTA DNA POTRUBÍ	384.99	385.61	385.98	386.11
KÓTA PŮVODNÍHO TERÉNU	386.65	386.96	387.15	387.21
SROVNÁVACÍ ROVINA	380			
STANIČENÍ [km/m]	0.0	2.75	4.40	4.97

PROFIL[mm]–MATERIÁL–DÉLKA[m]	DN150–PVC KG SN12–4.97
SKLON[promile]–DÉLKA[m]	224.63–4.97
ULOŽENÍ	Písek
KAPACITNÍ PRŮTOK[l/s]–RYCHLOST[m/s]	103.4–5.85
SKUTEČNÝ PRŮTOK[l/s]–RYCHLOST[m/s]	

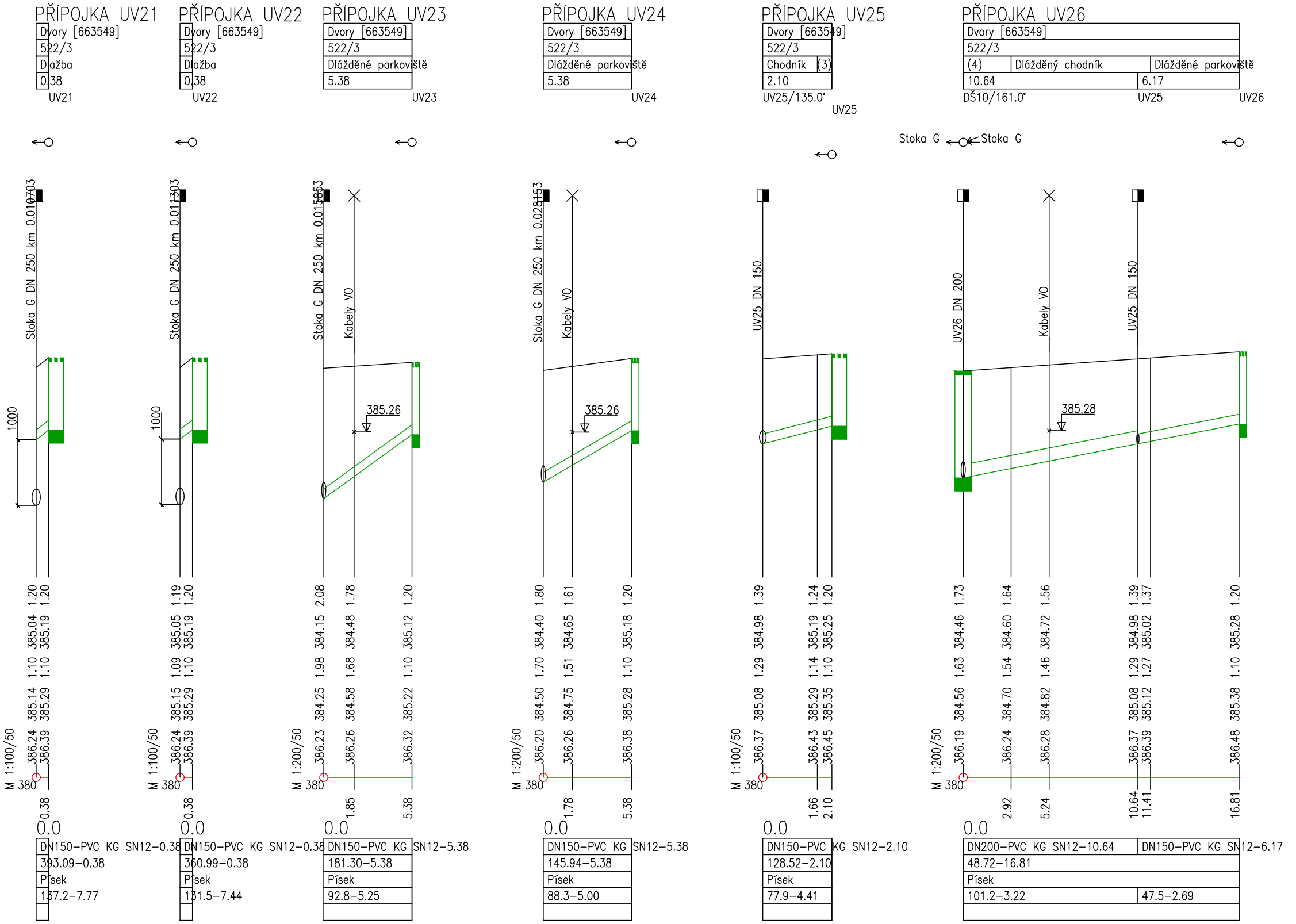
PŘÍPOJKA UV21
Dvory [663549]
522/3
Dlažba
0.38
UV21
Stoka G DN 250 km 0.010703
1000
1.20 1.20
385.04 385.19
1.10 1.10
385.14 385.29
386.24 386.39
M 1:100/50
380
0.38
0.0
DN150-PVC KG SN12-0.38
393.09-0.38
Písek
137.2-7.77
PŘÍPOJKA UV22
Dvory [663549]
522/3
Dlažba
0.38
UV22
Stoka G DN 250 km 0.011303
1000
1.19 1.20
385.05 385.19
1.09 1.10
385.15 385.29
386.24 386.39
M 1:100/50
380
0.38
0.0
DN150-PVC KG SN12-0.38
360.99-0.38
Písek
131.5-7.44
PŘÍPOJKA UV23
Dvory [663549]
522/3
Dlážděné parkoviště
5.38
UV23
Stoka G DN 250 km 0.015853
Kabely VO
385.26
2.08 1.78 1.20
384.15 384.48 385.12
1.98 1.68 1.10
384.25 384.58 385.22
386.23 386.26 386.32
M 1:200/50
380
1.85 5.38
0.0
DN150-PVC KG SN12-5.38
181.30-5.38
Písek
92.8-5.25
PŘÍPOJKA UV24
Dvory [663549]
522/3
Dlážděné parkoviště
5.38
UV24
Stoka G DN 250 km 0.028153
Kabely VO
385.26
1.80 1.61 1.20
384.40 384.65 385.18
1.70 1.51 1.10
384.50 384.75 385.28
386.20 386.26 386.38
M 1:200/50
380
1.78 5.38
0.0
DN150-PVC KG SN12-5.38
145.94-5.38
Písek
88.3-5.00
PŘÍPOJKA UV25
Dvory [663549]
522/3
Chodník (3)
2.10
UV25/135.0°
UV25
UV25 DN 150
1.39 1.24 1.20
384.98 385.19 385.25
1.29 1.14 1.10
385.08 385.29 385.35
386.37 386.43 386.45
M 1:100/50
380
1.66 2.10
0.0
DN150-PVC KG SN12-2.10
128.52-2.10
Písek
77.9-4.41
PŘÍPOJKA UV26
Dvory [663549]
522/3
(4) Dlážděný chodník
Dlážděné parkoviště
10.64
6.17
DŠ10/161.0°
UV25
UV26
Stoka G
Stoka G
UV26 DN 200
Kabely VO
UV25 DN 150
385.28
1.73 1.64 1.56 1.39 1.37 1.20
384.46 384.60 384.72 384.98 385.02 385.28
1.63 1.54 1.46 1.29 1.27 1.10
384.56 384.70 384.82 385.08 385.12 385.38
386.19 386.24 386.28 386.37 386.39 386.48
M 1:200/50
380
2.92 5.24 10.64 11.41 16.81
0.0
DN200-PVC KG SN12-10.64
DN150-PVC KG SN12-6.17
48.72-16.81
Písek
101.2-3.22
47.5-2.69

PŘÍPOJKA UV27

Dvory [663549]
522/3
Dlážděné parkoviště
6.29

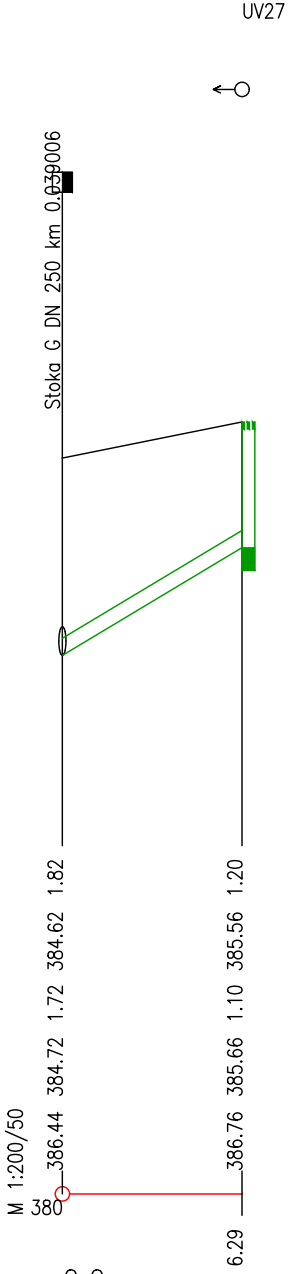
UV27
Stoka G DN 250 km 0.039006
1.82
384.62
1.72
384.72
386.44
M 1:200/50
380
1.20
385.56
1.10
385.66
386.76
6.29

0.0

DN150–PVC KG SN12–6.29
150.01–6.29
Písek
84.3–4.77

PŘÍPOJKA UV28

Dvory [663549]	
522/3	
Dlážděné parkoviště	Tráva
7.40	

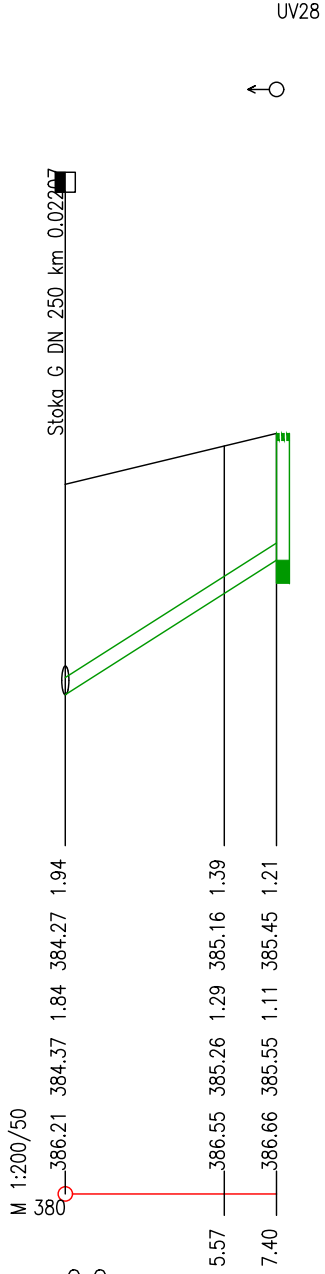
UV28
Stoka G DN 250 km 0.022207
1.94
384.27
1.84
384.37
386.21
M 1:200/50
380
1.39
385.16
1.29
385.26
386.55
5.57
1.21
385.45
1.11
385.55
386.66
7.40

0.0

DN150–PVC KG SN12–7.40
159.22–7.40
Písek
92.3–5.22

PŘÍPOJKA UV29

Dvory [663549]
522/3
Dlážděné parkoviště
10.32

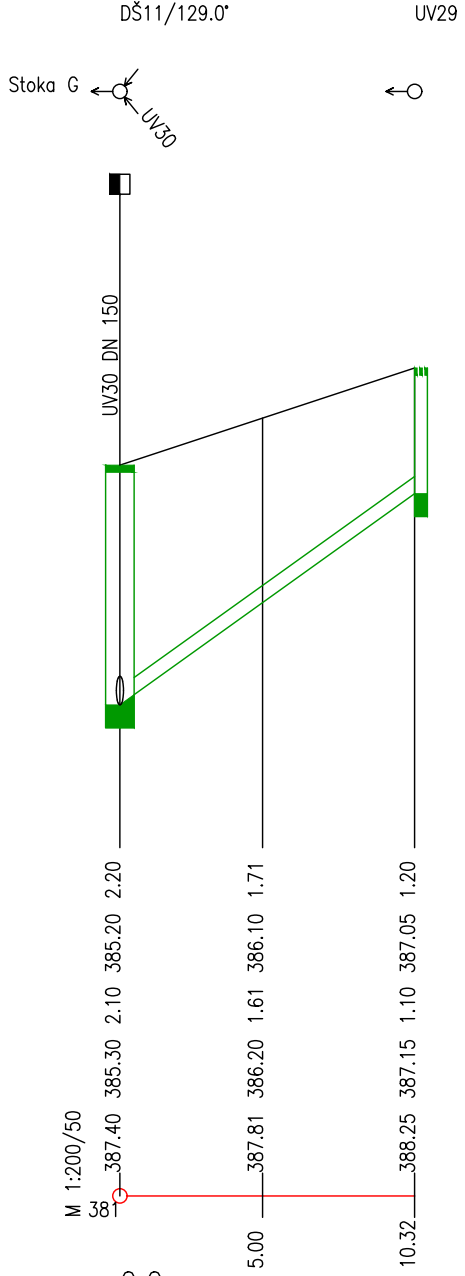
DŠ11/129.0°
UV29
Stoka G
UV30
UV30 DN 150
2.20
385.20
2.10
385.30
387.40
M 1:200/50
381
1.71
386.10
1.61
386.20
387.81
5.00
1.20
387.05
1.10
387.15
388.25
10.32

0.0

DN150–PVC KG SN12–10.32
179.19–10.32
Písek
98.1–5.55

PŘÍPOJKA UV30

Dvory [663549]		
522/3		
Dlažba parkoviště	Trávník	(5)
10.37		

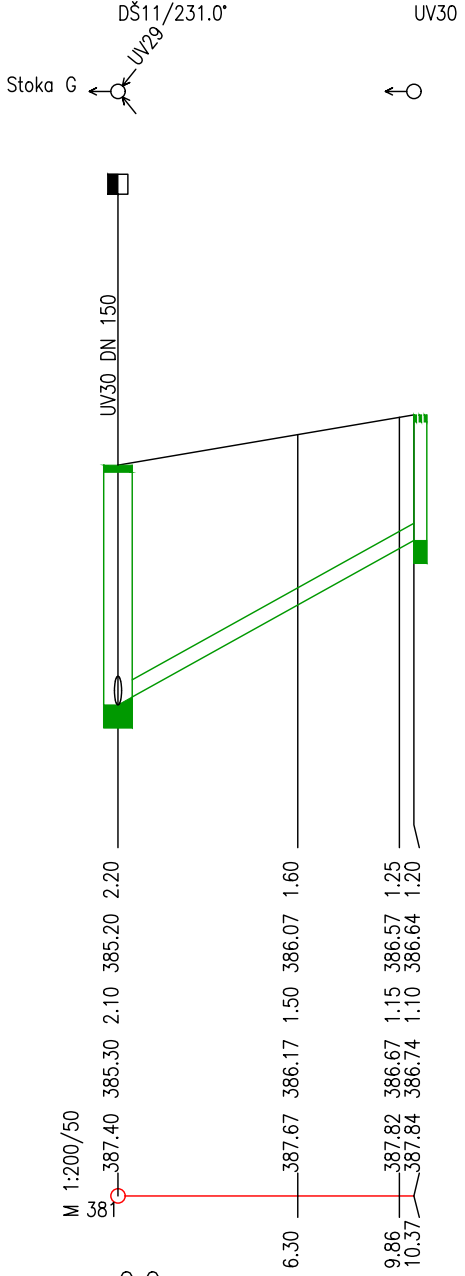
DŠ11/231.0°
UV30
UV29
Stoka G
UV30 DN 150
2.20
385.20
2.10
385.30
387.40
M 1:200/50
381
1.60
386.07
1.50
386.17
387.67
6.30
1.25
386.57
1.15
386.67
387.82
9.86
1.20
386.64
1.10
386.74
387.84
10.37

0.0

DN150–PVC KG SN12–10.37
138.86–10.37
Písek
86.1–4.87

M 1:200/50

PŘÍPOJKA UV31

Dvory [663549]
522/3
Dlážděné parkoviště
19.93

(n)	TABULKA VYSVĚTLIVEK
(2)	Dlažba
(3)	Parkoviště
(4)	Dlážděné parkoviště
(5)	Dlažba parkoviště

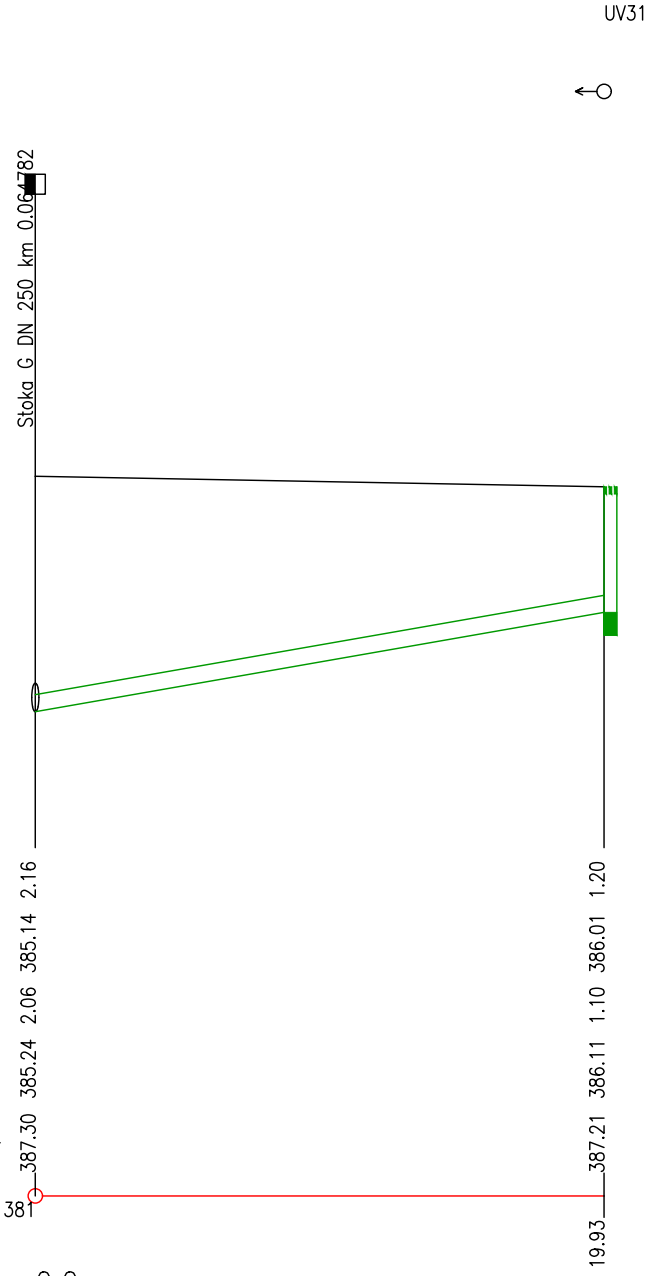
UV31
Stoka G DN 250 km 0.064782
2.16
385.14
2.06
385.24
387.30
381
1.20
386.01
1.10
386.11
387.21
19.93

0.0

DN150–PVC KG SN12–19.93
43.65–19.93
Písek
47.4–2.68

HLAVNÍ PROJEKTANT:

ENERGY BENEFIT CENTRE

Energy Benefit Centre a.s.
Křenova 438/3, 162 00 Praha 6
tel.: +420 270 003 300
e-mail: kontakt@energy-benefit.cz
internet: www.energy-benefit.cz

Hlavní projektant:
Ing. Libor Truhelka
Zástupce hlavního projektanta:
Ing. Ivan Komínek
Hlavní architekt:
–

ZPRACOVATEL ČÁSTI:

VODOPLAN s.r.o.

VODOPLAN s.r.o.
Sokolovská 748/41, 323 00 Plzeň
tel: +420 602 737 165
e-mail: vodoplan@email.cz

Vypracoval:
Ing. Roman Štolc
Zodpovědný projektant:
Ing. Roman Štolc

STAVEBNÍK:
Karlovarský kraj
Závodní 353/88, 360 06 Karlovy Vary

razítko a podpis

PROJEKT:
Karlovarské inovační centrum – zhotovení projektové dokumentace pro provádění stavby, využití dešťových vod

MÍSTO STAVBY: Areál karlovarského kraje na pozemku parc. č. 522/3 v k.ú. Dvory

Zakázkové číslo: 220052
Paré:
Datum: 11/2022
Stupeň: DUSP

OBJEKT:
SO142 AREÁLOVÁ DEŠŤOVÁ KANALIZACE

ČÁST, PROFESE:
D.1.4 VODOHOSPODÁŘSKÉ STAVBY

VÝKRES:
PODÉLNÉ PROFILY PŘÍPOJEK UV18 AŽ UV31

Měřítko: 1:200/50

ID PROJEKTU_STUPEŇ_OBJEKT_ID PROFESE_PROFESE-ČÍSLO_OBSAH_ZMĚNA:
KIC_DUSP_SO142_D.1.4_VS-1.17_PPUV18-UV31